




DILIGENCIADO DIGITAL

**CLASIFICACIÓN:**

Suelo Urbano:  
 Suelo Urbano

**ALINEACIONES:**

 Alineación Existente  
 Nueva Alineación

**DOTACIONES URBANÍSTICAS:**

-  Infraestructuras
  - DI-VI Vialto
  - DI-SU Servicios Urbanos
-  Espacios Libres y Z. Verdes
  - DV-ZV Parques, plazas y Jardines
-  Equipamientos
  - DE-S Social
  - DE-PA Polivalente

**\*El contenido de este documento ha sido sometido a un proceso de disociación de datos en cumplimiento de lo dispuesto en la Ley Orgánica 15/1999, de 13 de diciembre, de Protección de Datos de Carácter Personal.**

**22107AINDSUFANLO**  
**DELIMITACIÓN DE SUELO URBANO**  
**DE FANLO (HUESCA)**  
**DOCUMENTO DE APROBACIÓN INICIAL**



PLANOS ORDENACIÓN  
**BUISÁN**  
 DELIMITACIÓN DEL SUELO URBANO. ALINEACIONES Y RASANTES.

Nº PLANO  
**PO-1.2**

EQUIPO REDACTOR  
  
 León XIII, 10 2º I, Zaragoza  
 Tel.: 976 23 38 51

AUTORES  
 \*Constan firmas

NOVIEMBRE - 2.017  
 FORMATO: A3  
 S.R.E.: ETRS89 UTM Huso 30N



HOJA: 1 de 1

XXXXXXXXXX

XXXXXXXXXX

0 5 10

50

ESCALA: 1:1.000